Schulplanweg

Plan Nord

Plan Süd

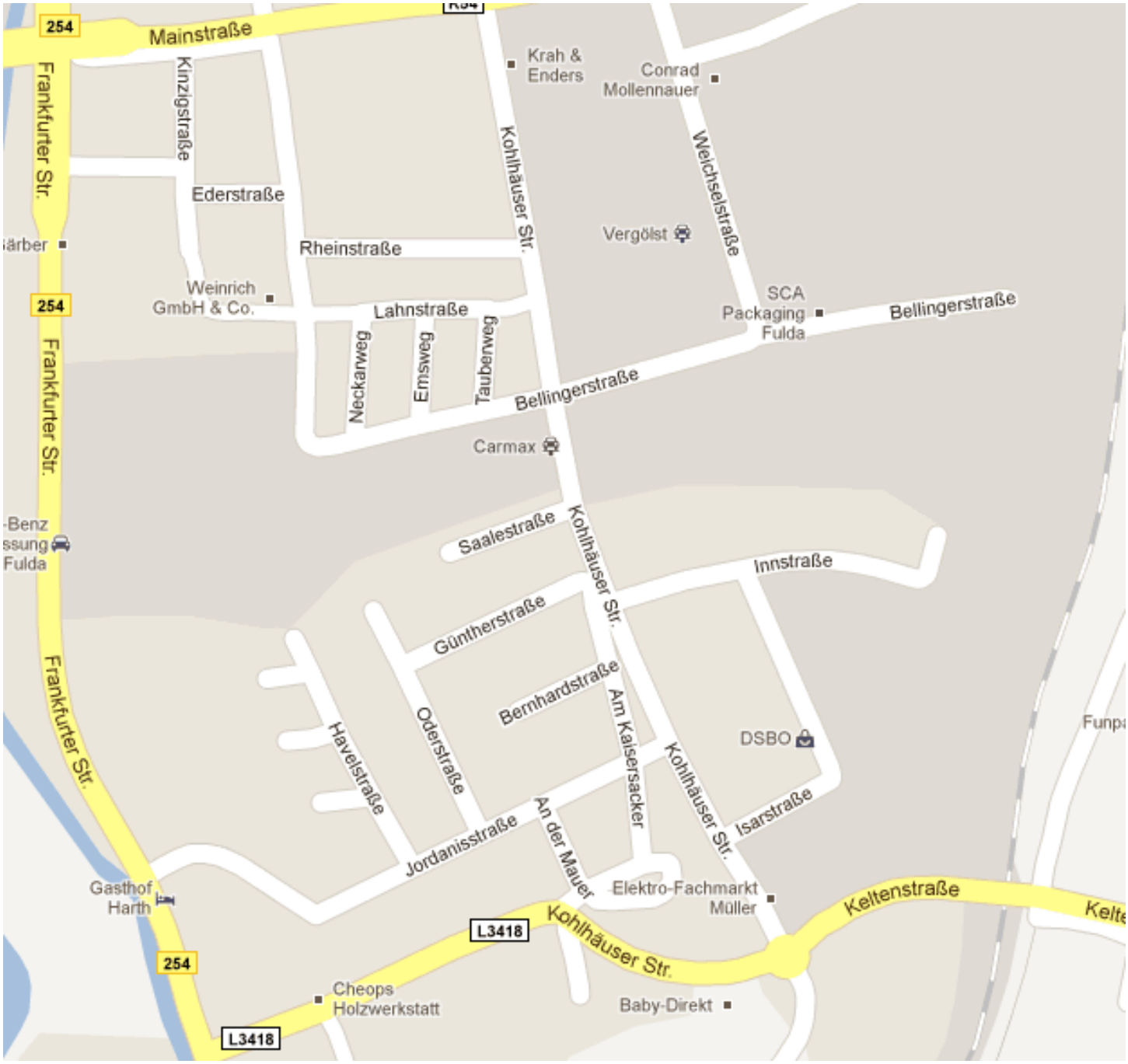
254
Mainstraße
Frankfurter Str.
Kinzigstraße
Ederstraße
Rheinstraße
Weinrich
GmbH & Co.
Lahnstraße
Neckarweg
Emsweg
Tauberweg
Bellingerstraße
Krah &
Enders
Conrad
Mollennauer
Kohlhäuser Str.
Weichselstraße
Vergölst
SCA
Packaging
Fulda
Carmax
Saalestraße
Innstraße
Güntherstraße
Bernhardstraße
Am Kaisersacker
Havelstraße
Oderstraße
Jordanisstraße
An der Mauer
DSBO
Isarstraße
Elektro-Fachmarkt
Müller
Keltenstraße
L3418
Gasthof
Harth
Cheops
Holzwerkstatt
Baby-Direkt

Plan Ost

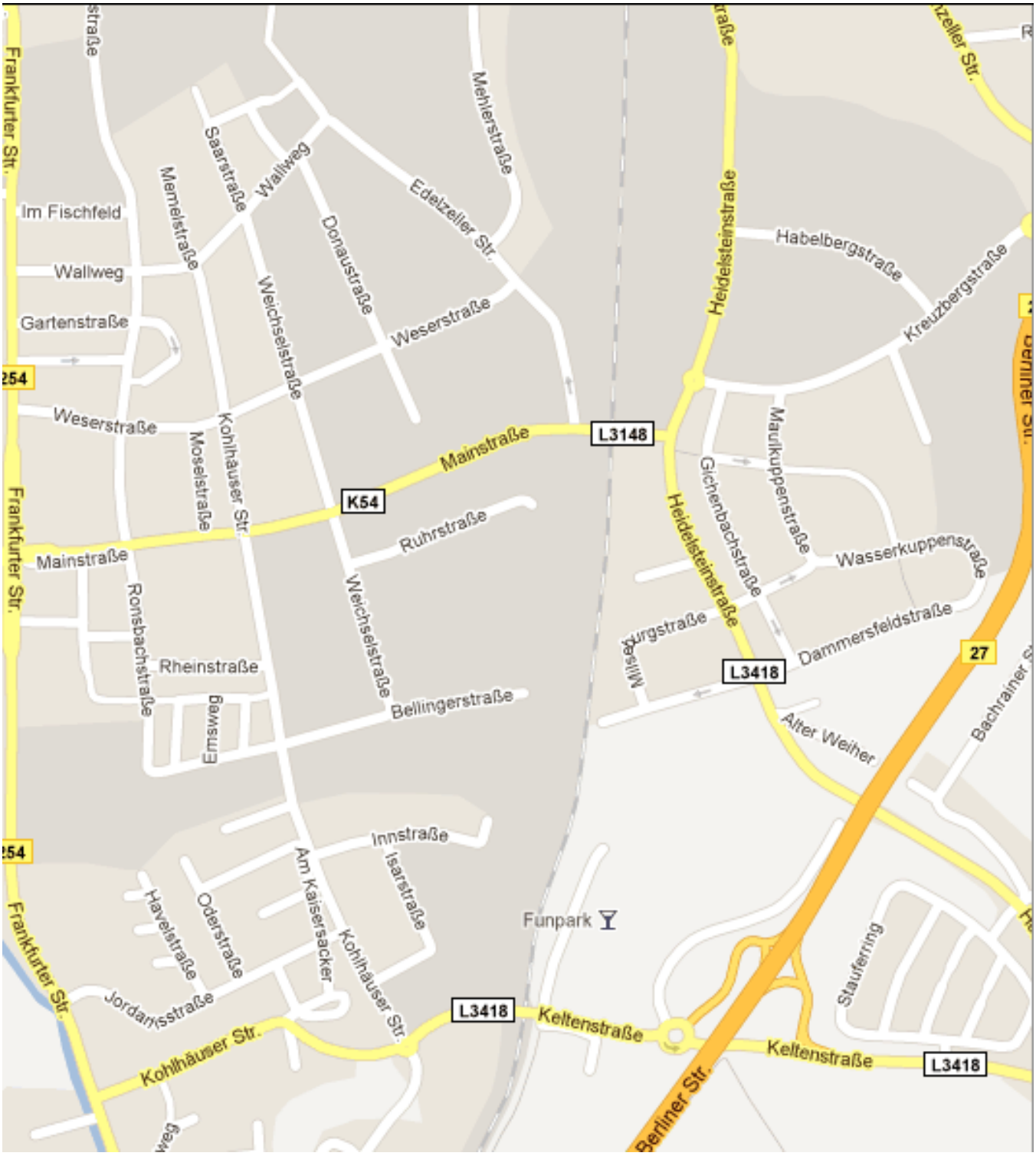
Frankfurter Str.
Im Fischfeld
Wallweg
Gartenstraße
Memelstraße
Saarstraße
Wallweg
Donaustraße
Weichselstraße
Edelzeller Str.
Mehlerstraße
Weserstraße
Weserstraße
Moselstraße
Kohlhäuser Str.
Mainstraße
L3148
K54
Ruhrstraße
Mainstraße
Ronsbachstraße
Rheinstraße
Emsweg
Weichselstraße
Bellingerstraße
Heldelsteinstraße
Habelbergstraße
Kreuzbergstraße
Maulkuppenstraße
Gichenbachstraße
Wasserkuppenstraße
Dammersfeldstraße
L3418
Alter Weiher
27
Bachrainer
Innstraße
Isarstraße
Am Kaisersacker
Kohlhäuser Str.
Oderstraße
Havelstraße
Jordansstraße
Funpark
Stauferring
L3418
Keltenstraße
Keltenstraße
L3418
Kohlhäuser Str.
Berliner Str.

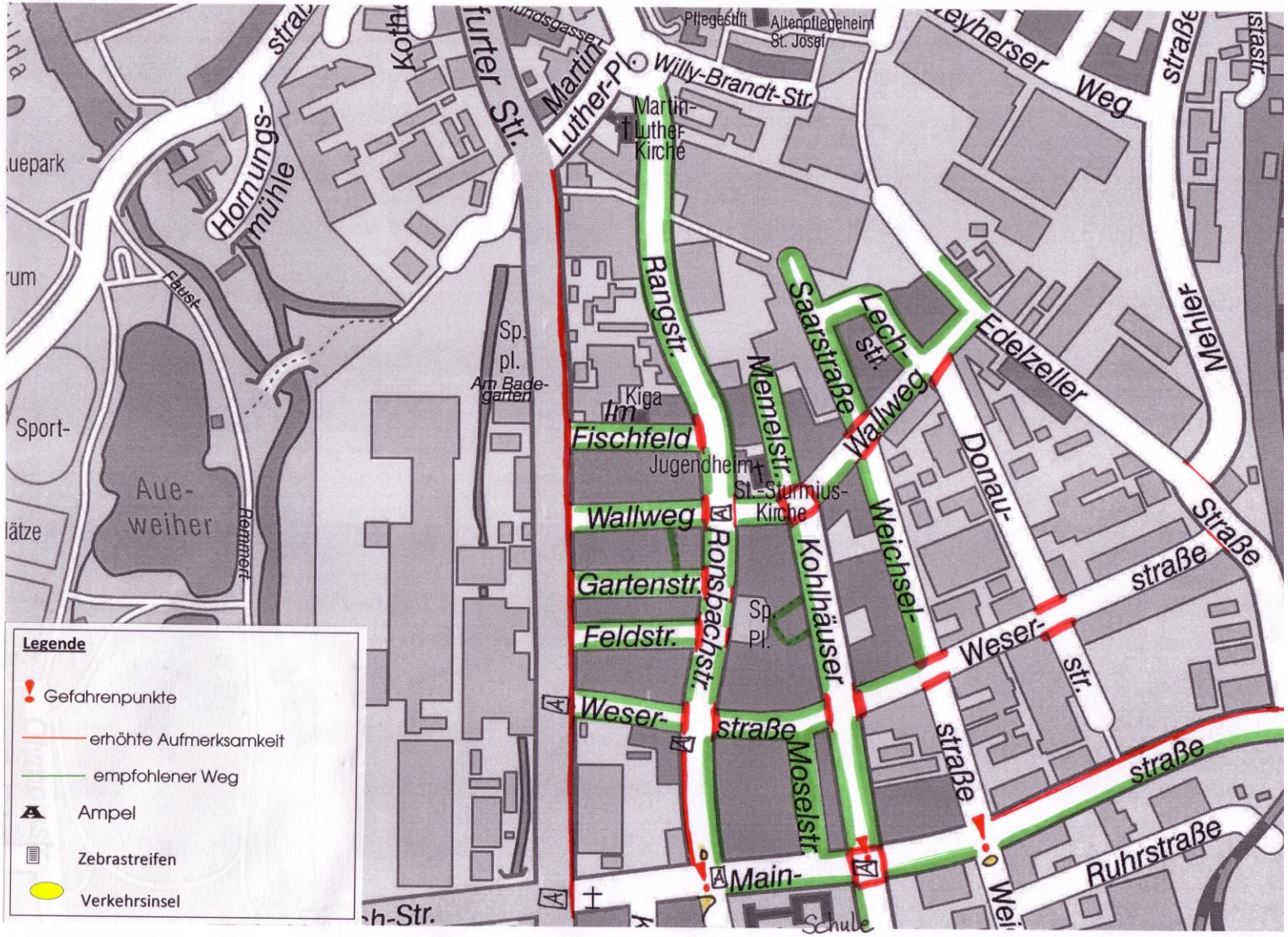
Legende
Gefahrenpunkte
erhöhte Aufmerksamkeit
empfohlener Weg
Ampel
Zebrastreifen
Verkehrsinsel
furter Str.
Martin-Luther-Pl.
Willy-Brandt-Str.
Pflegestift
Altenpflegeheim St. Josef
Martin-Luther-Kirche
Hornungs-mühle
Faust
Hemmert
Aue-weiher
Sport-
Sp. pl.
Am Bade-garten
Kiga
Im Fischfeld
Jugendheim
St.-Sturmius-Kirche
Rangstr.
Saarstraße
Lech-str.
Edelzeller
Mehler
Memelstr.
Wallweg
Donau-
Weichsel-
Kohlhäuser
Ronsbachstr.
Gartenstr.
Feldstr.
Weser-straße
Sp. Pl.
Moselstr.
Weser-str.
straße
Main-
Schule
Ruhrstraße

Legende

! Gefahrenpunkte

erhöhte Aufmerksamkeit

empfohlener Weg

Ampel

Zebrastreifen

Verkehrsinsel

Legende

! Gefahrenpunkte

erhöhte Aufmerksamkeit

empfohlener Weg

Ampel

Zebrastreifen

Verkehrsinsel

Legende

! Gefahrenpunkte

erhöhte Aufmerksamkeit

empfohlener Weg

Ampel

Zebrastreifen

Verkehrsinsel